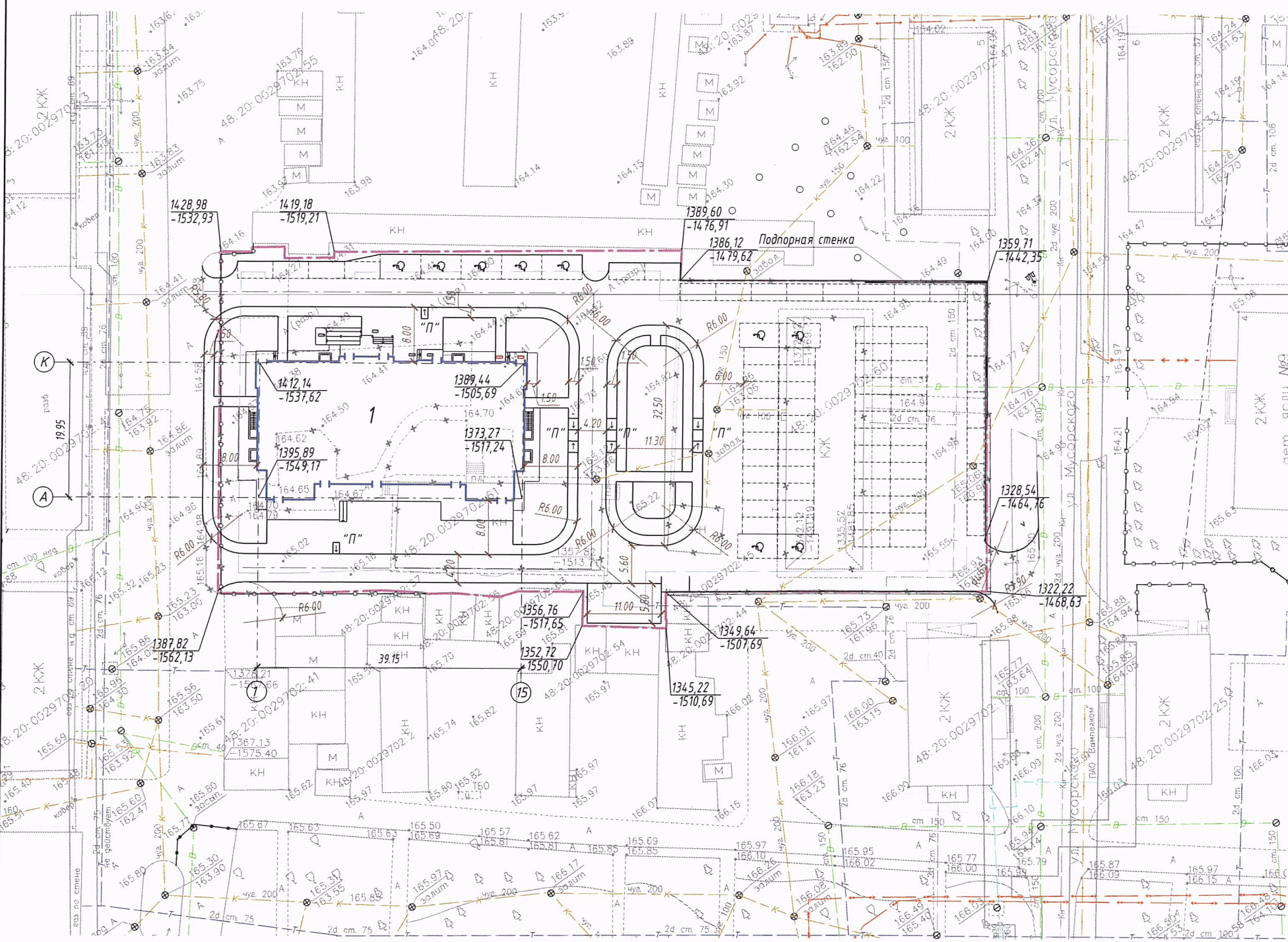

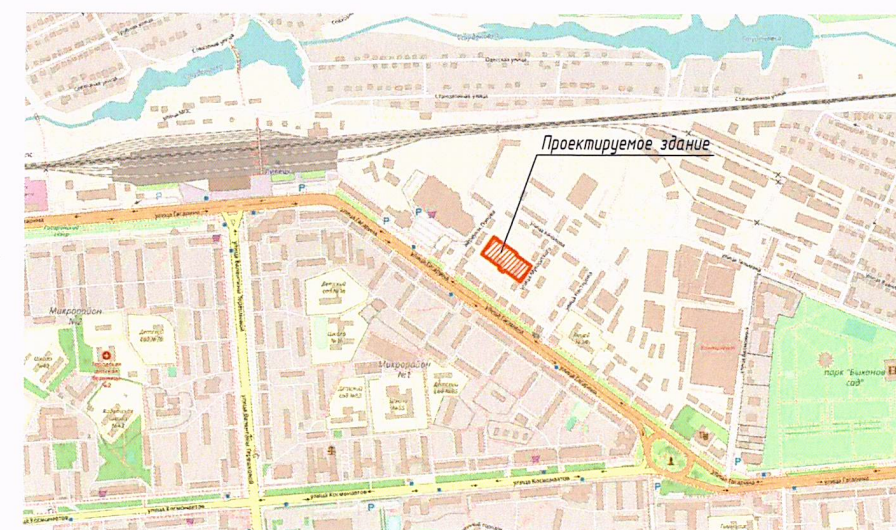


Ситуационный план



Ведомость жилых и общественных зданий и сооружений

Номер на плане	Наименование и обозначение	Этажность	Количество		Площадь, м ²		Строительный объем, м ³	
			зданий	квартир	застройки		общая нормируемая	
					здания всего	здания	здания	здания
1	Жилой дом	13	1	99	99	949.64	949.64	

Баланс территории

№	Наименование	Количество, м ²	
		Граница по кадастр. плану	За границей отвода
1	Площадь участка, в т.ч.	5606.00	177.70
2	Площадь застройки	949.64	—
3	Площадь участков с покрытием	3928.05	14.734
4	Площадь озеленения	728.31	30.36

Кадастровый номер земельного участка 48:20:0029702:535
 Коэффициент плотности застройки - 1,65

Условные обозначения:

- граница участка
- граница застройки
- демонтаж
- пандусы и съезды с тротуаров

					002-2020-ПЗУ			
					Многоэтажное многоквартирное жилое здание с объектами социкультбыта по ул. Мусоргского в г. Липецке			
Изм.	Кол.ч	Лист	№ док	Подпись	Дата	Стадия	Лист	Листов
Разработал		Коблякова				П	1	8
Проверил		Дмитрова						
ГИП		Дмитрова				000 "ЭкспертПроект"		
Н.контр.		Иванова						
					Схема планировочной организации земельного участка. М1:500			